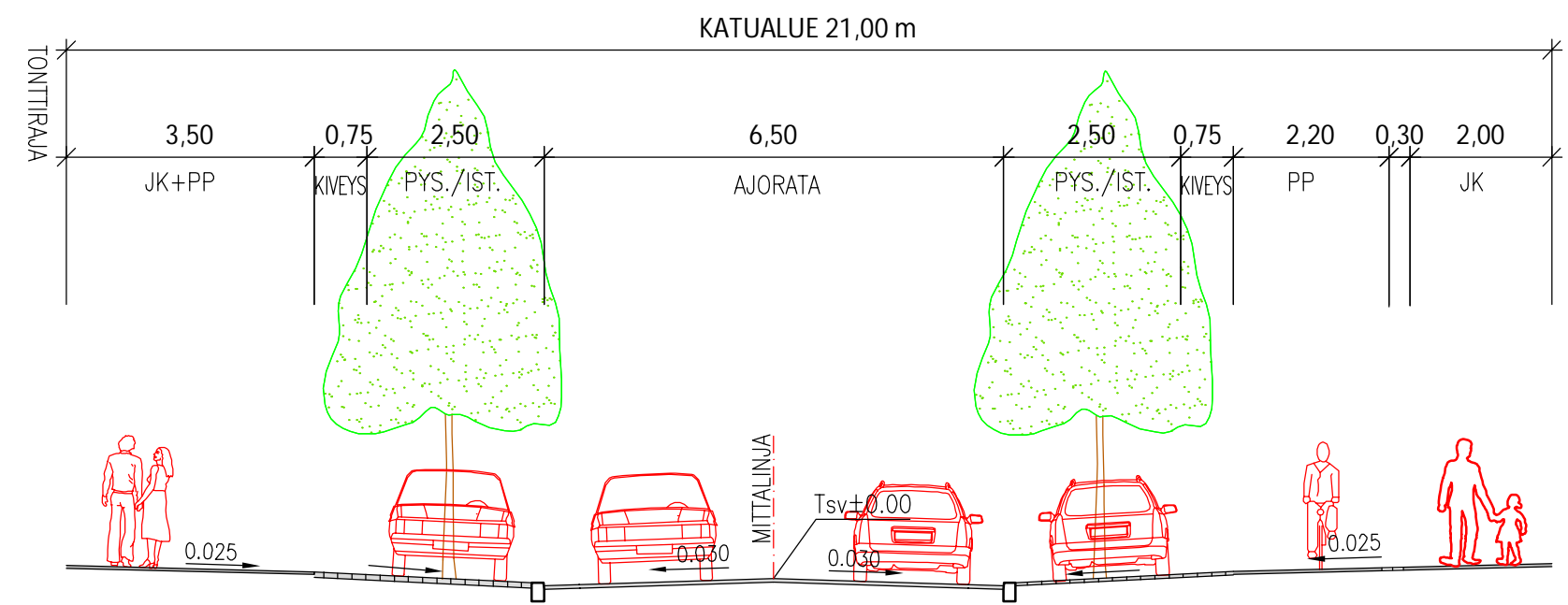
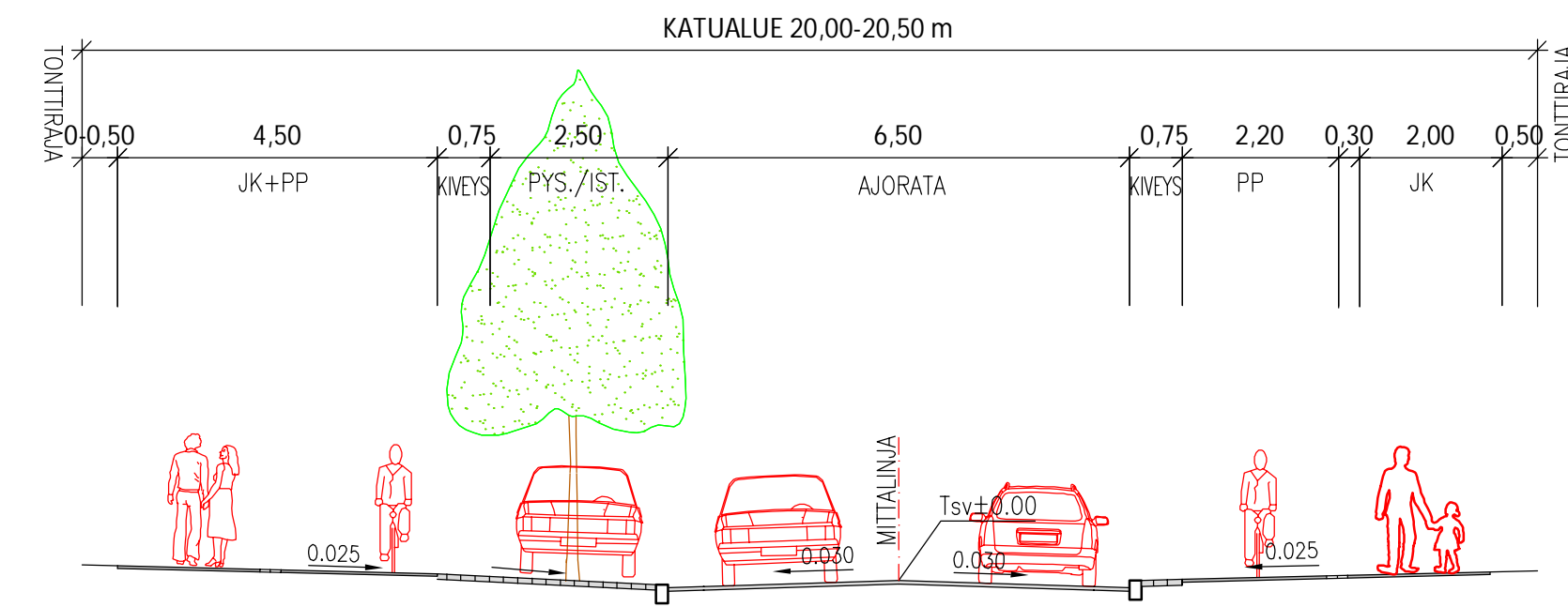


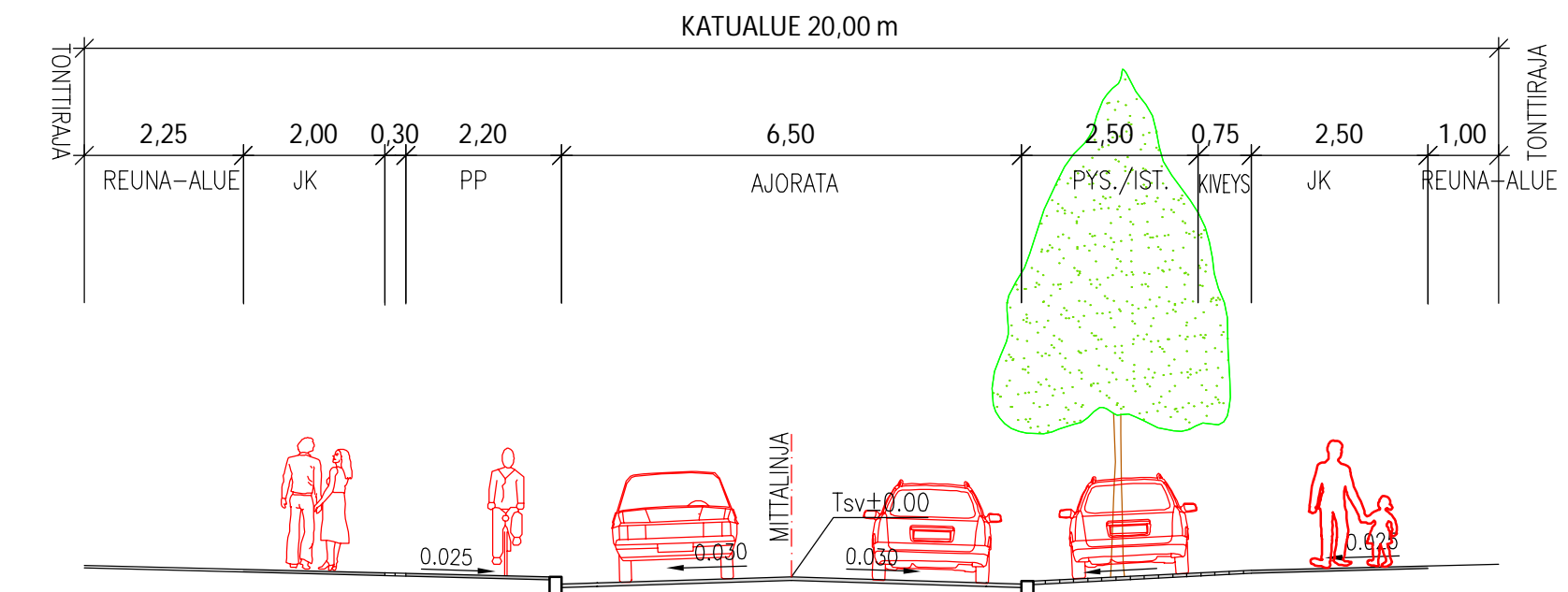
ISOKUUSENKATU (alkuosa)



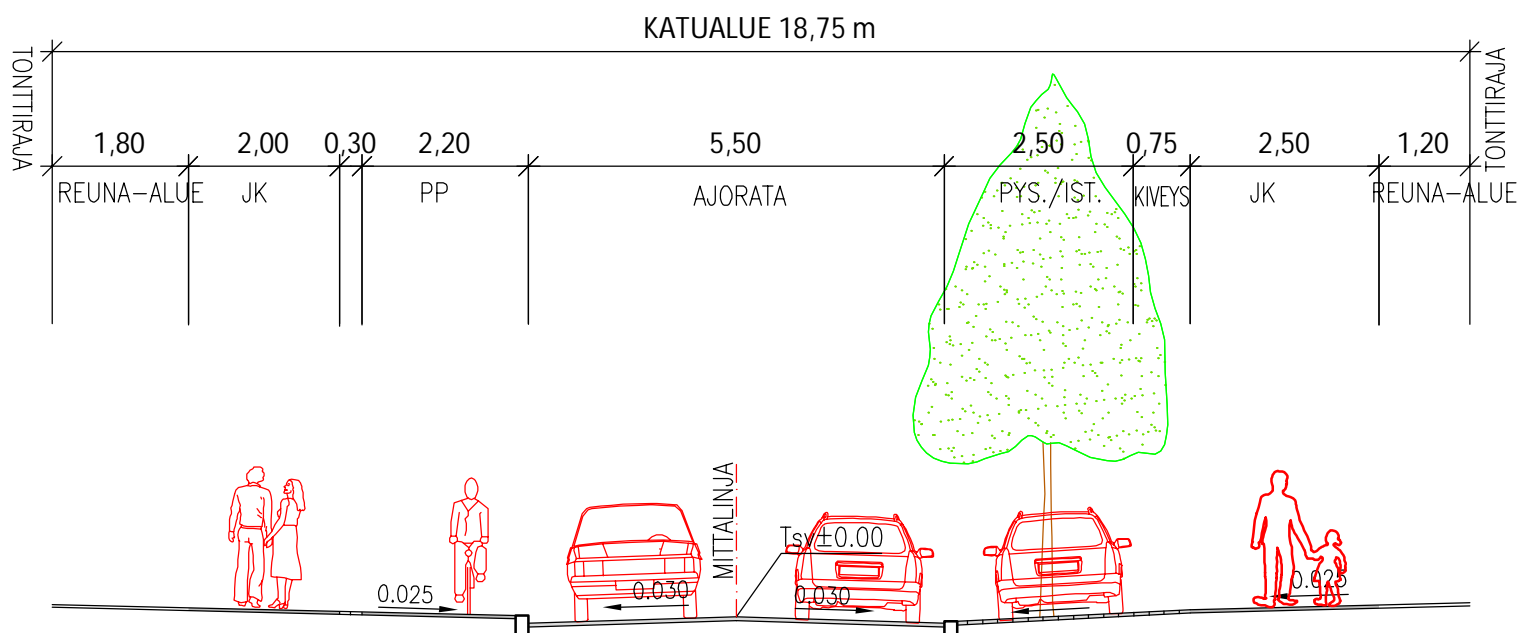
ISOKUUSENKATU (loppuosa)



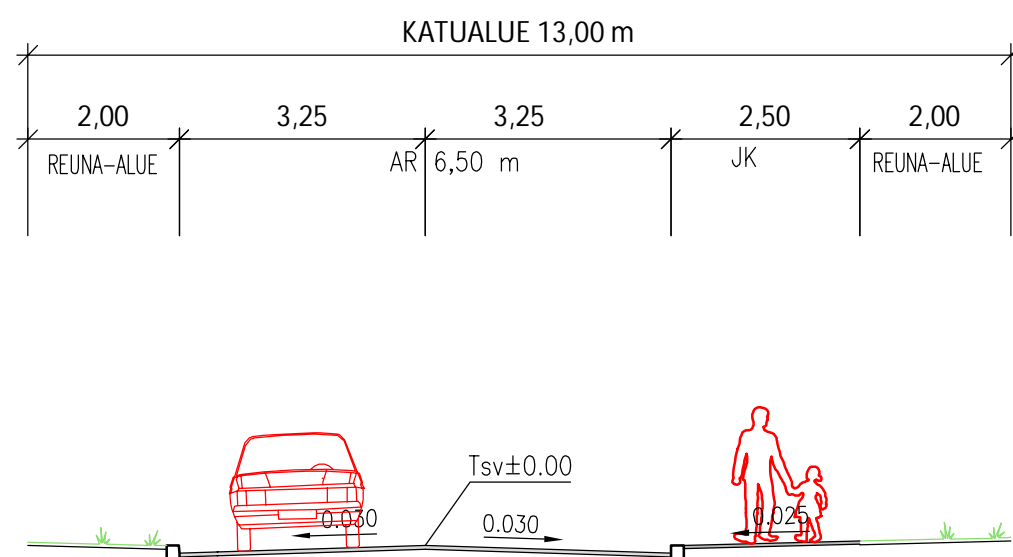
SYDÄNPUUNKATU (alkuosa)



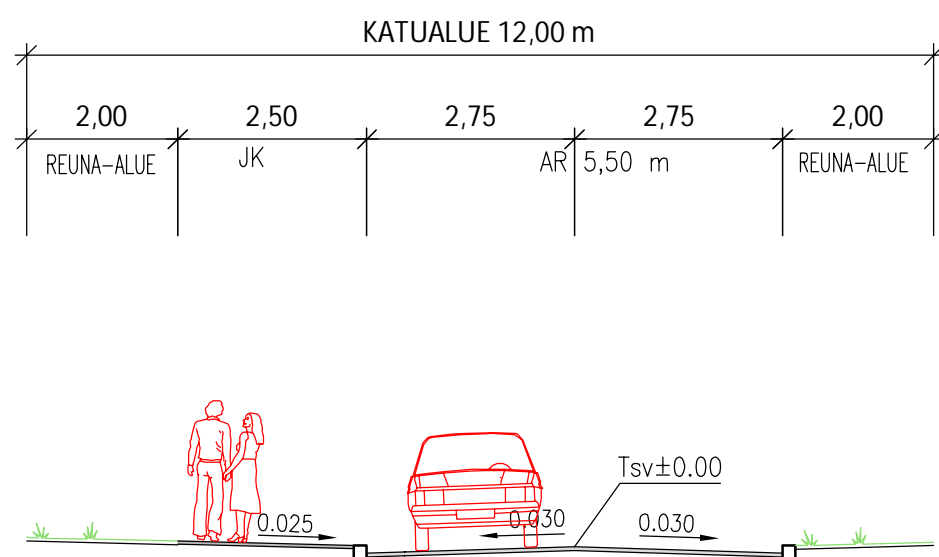
SYDÄNPUUNKATU (loppuosa)



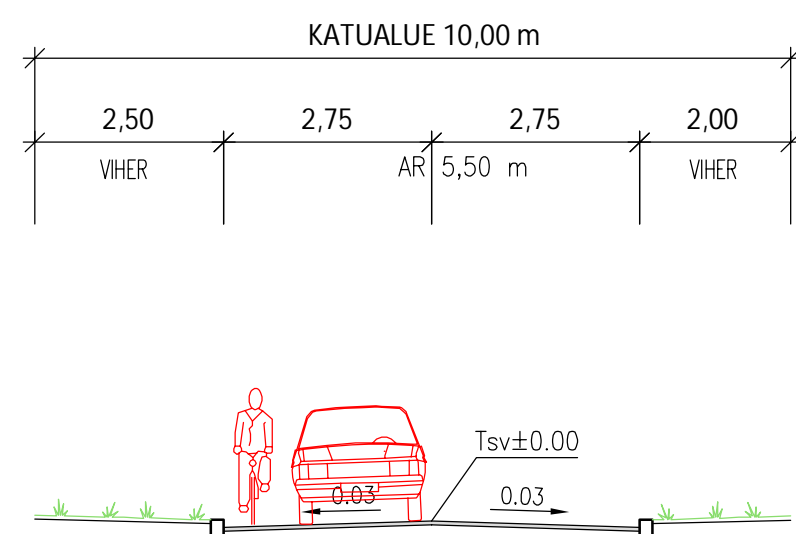
HALLINRINNE



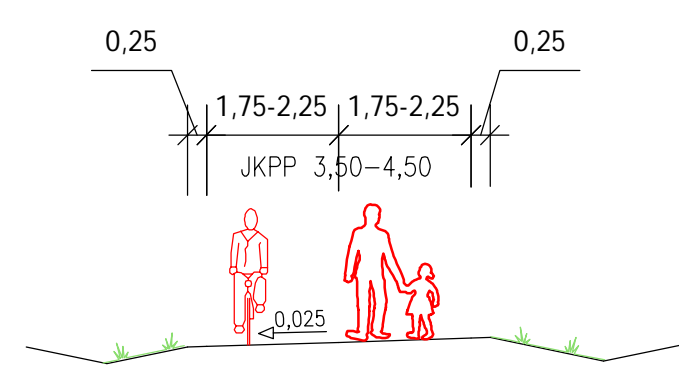
KONKELONKATU (alkuosa)



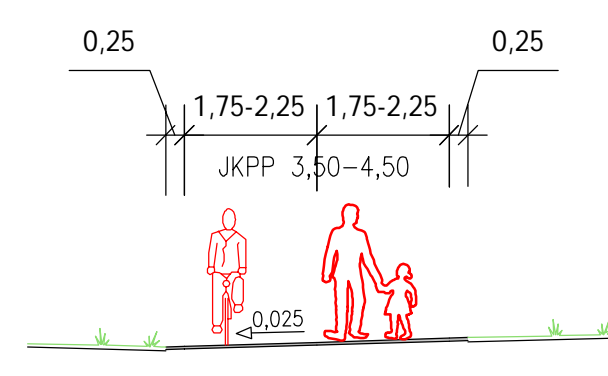
- HALLINKUJA
- HALLINTAKA
- HALLINHARJANNE
- HALLINNOKKA
- KONKELONRINNE
- KONKELONKATU (loppuosa)
- KONKELONKAARI



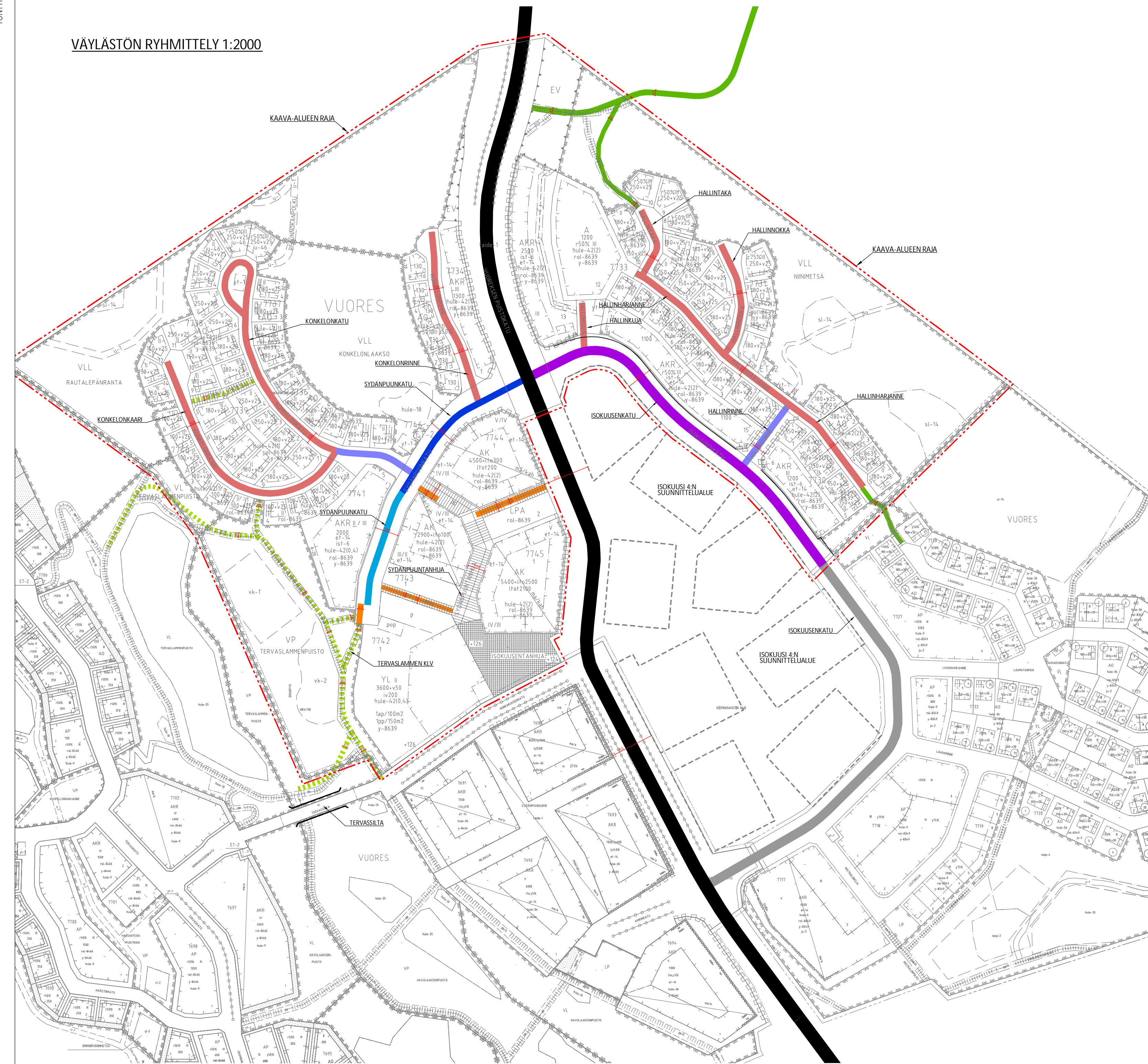
- PUISTOVAYLÄ (sora 3,5-4,0m)
- PUISTOVAYLÄ (asfaltti 3,5-4,5m)



- JALKAKAYTÄVA/PYÖRÄTIE (asfaltti 3,5-4,5m)



VÄYLÄSTÖN RYHMITTELY 1:2000



Tässä suunnitelmassa on käytetty ETRS-GK24/N2000 taso- ja korkeuskoordinaatistoa

**Tampereen kaupunki** Kaupunkiympäristön kehittäminen

ISOKUUSI III	Ylön päätös:
VUORES	Suunnittelupöytäkirjan päätös:
	§
KATUJEN YLEISSUUNNITELMA	Muutos
LIITTYÄ ASEMAKAAVAAN 8639	Tark.
TYYPPIPOIKKILEIKKAUKSET 1:100	Hyv.
	Pvm.
	Korvaa
	piir.m:o
	Ark.n:o
	Piir.n:o