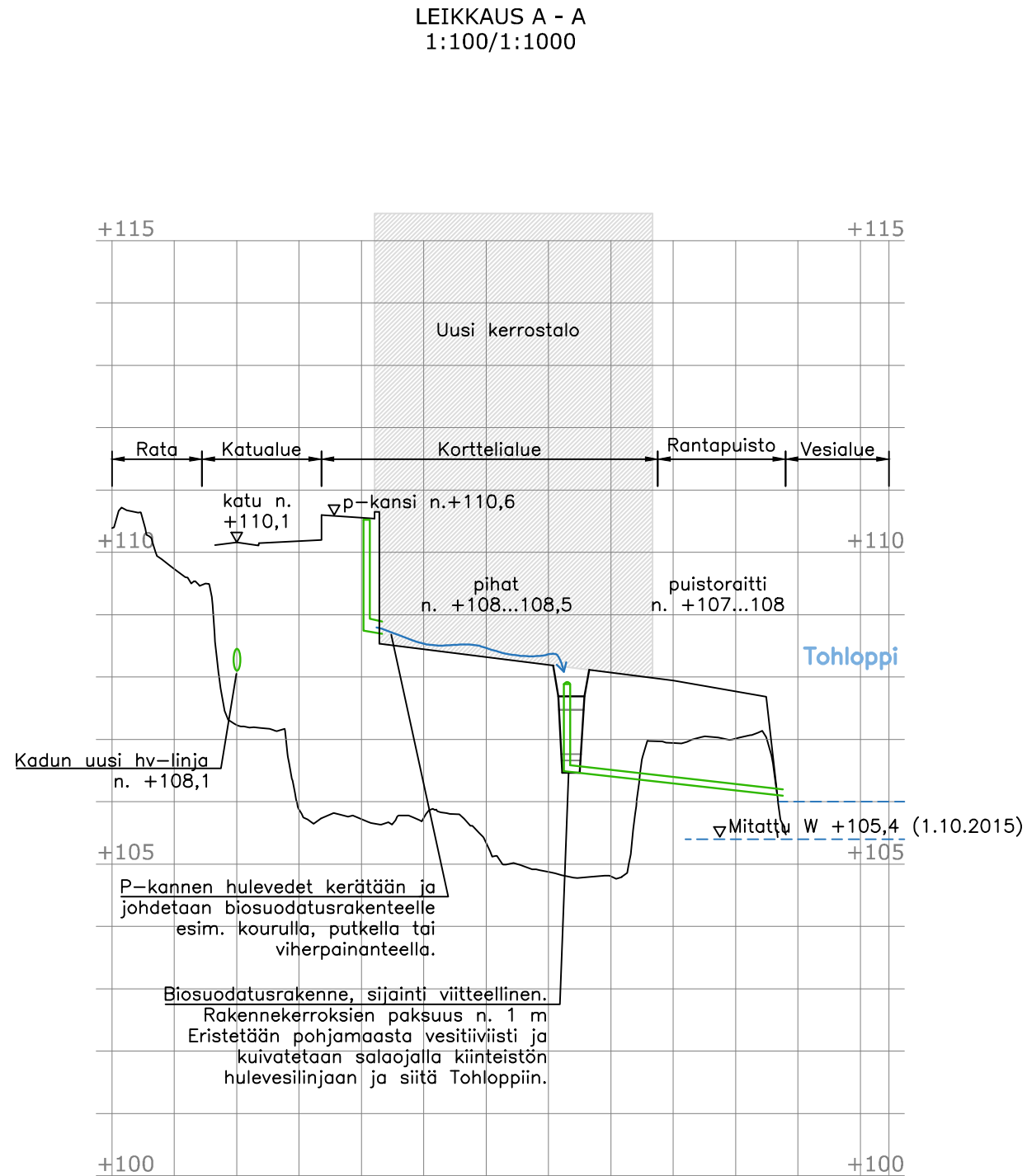
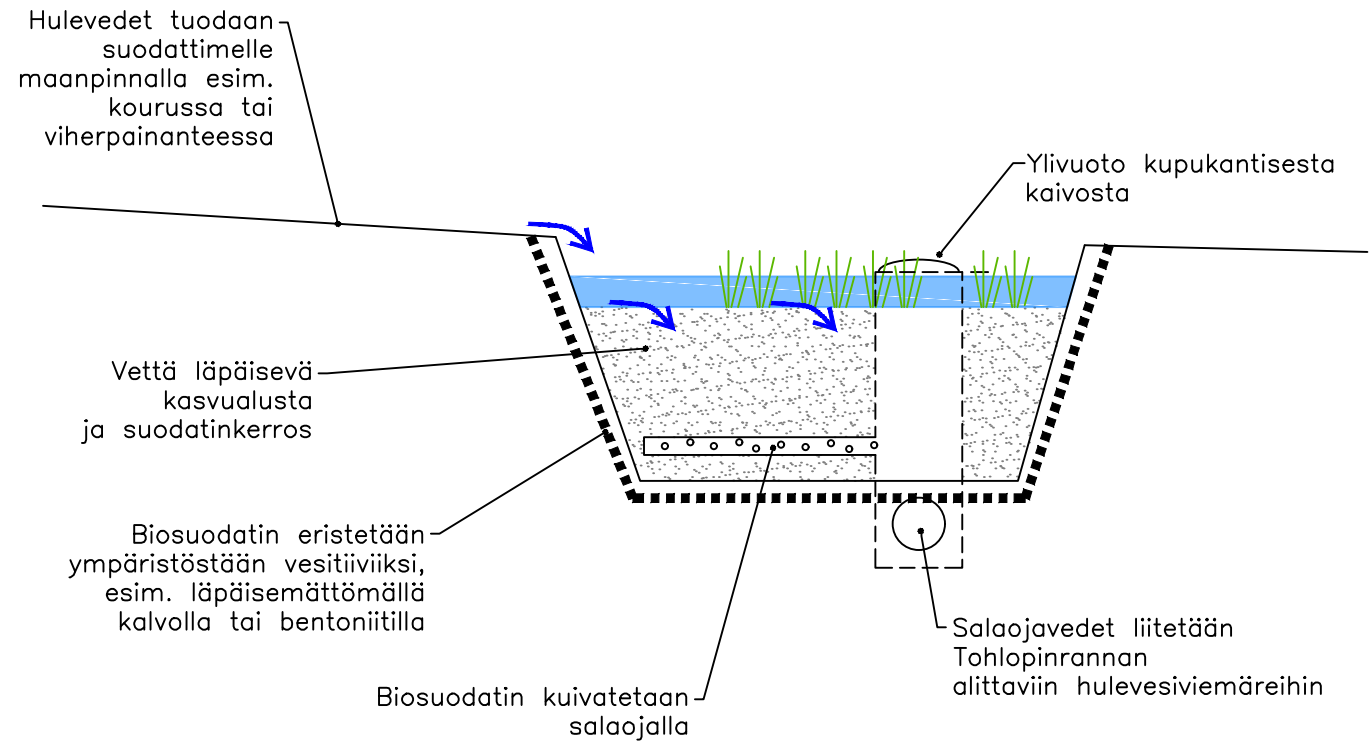


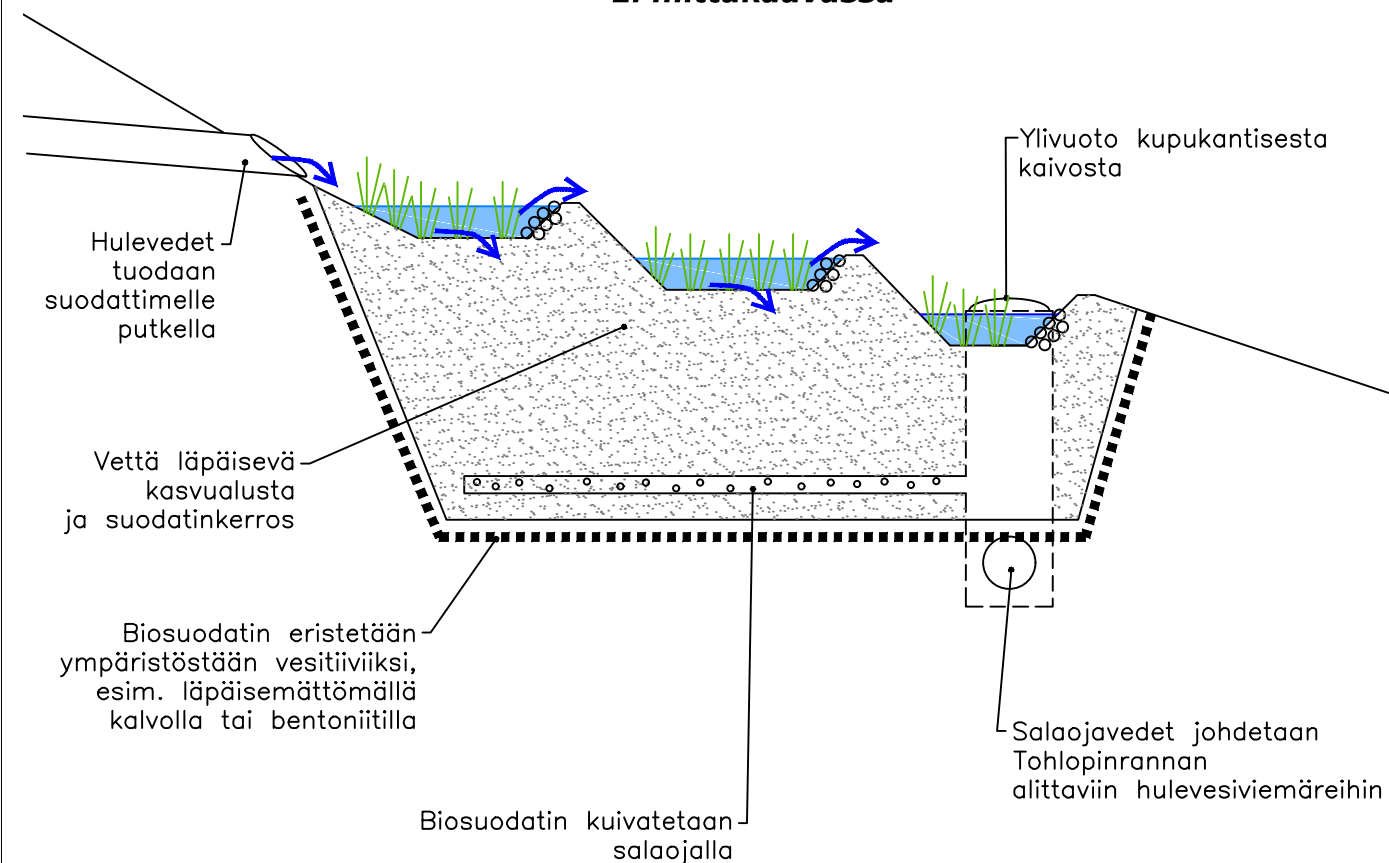
I:\TIE\1510058982\_TOHLOPINRANTA\_AK\_HV\_PAIV\_TULOKSET\DWG\S1\_P1\_HULEVESIEN\_HALLINTA.DWG  
Tuloste t:tu:01.12.2020



**Tohlopinrannan biosuodatusrakenne**  
**Periaatekuva A / rakenne tasaisella pihalla**  
**Ei mittakaavassa**



**Tohlopinrannan biosuodatusrakenne**  
**Periaatekuva B / rakenne kaltevalla pihalla**  
**Ei mittakaavassa**



|  |   |                                     |  |
|--|---|-------------------------------------|--|
| k.osa/ kylä<br><b>Tohlopinranta</b>  | kortteli/ tila  | Tontti/ Rn:o                        | Viranomaismerkintöjä   |
| Rakennustoimenpide   |   |                                     | Piirustuslaji<br><b>Poikkileikkaus</b>   |
| Rakennuskohteen nimi ja osoite<br><b>Tohlopinrannan 24-28 asema-<br/>kaavamuutoksen nro 8525<br/>hulevesiselvitys ja hallinta-<br/>suunnitelma</b> |   |                                     | Piirustuksen sisältö<br>Tohlopinrannan biosuodatus<br>leikkaus A-A ja<br>periaatekuvat suodattimesta<br>Mittakaava<br>1:1000/1:100 |
| <b>RAMBOLL</b>   | Ramboll<br>PL 718, Pakkahuoneenaukio 2<br>33101 Tampere<br>puh. 020 755 611<br>www.ramboll.fi | Suunn. ala<br><b>VHT 1510020756</b> | Koordinaatti/korkeusjärjestelmä<br>GK-24/N2000   |
| Suunn.(nimi, tutkinto, allekirj.)<br>L. Lahti, P.Paavilainen   | Työnro<br><b>P1</b>   | Tiedosto<br>Muutos                  | Pvm<br>1.12.2020   |
|  | Piirt.<br>L. Lahti  | Hyv.<br>P. Paavilainen              |  |