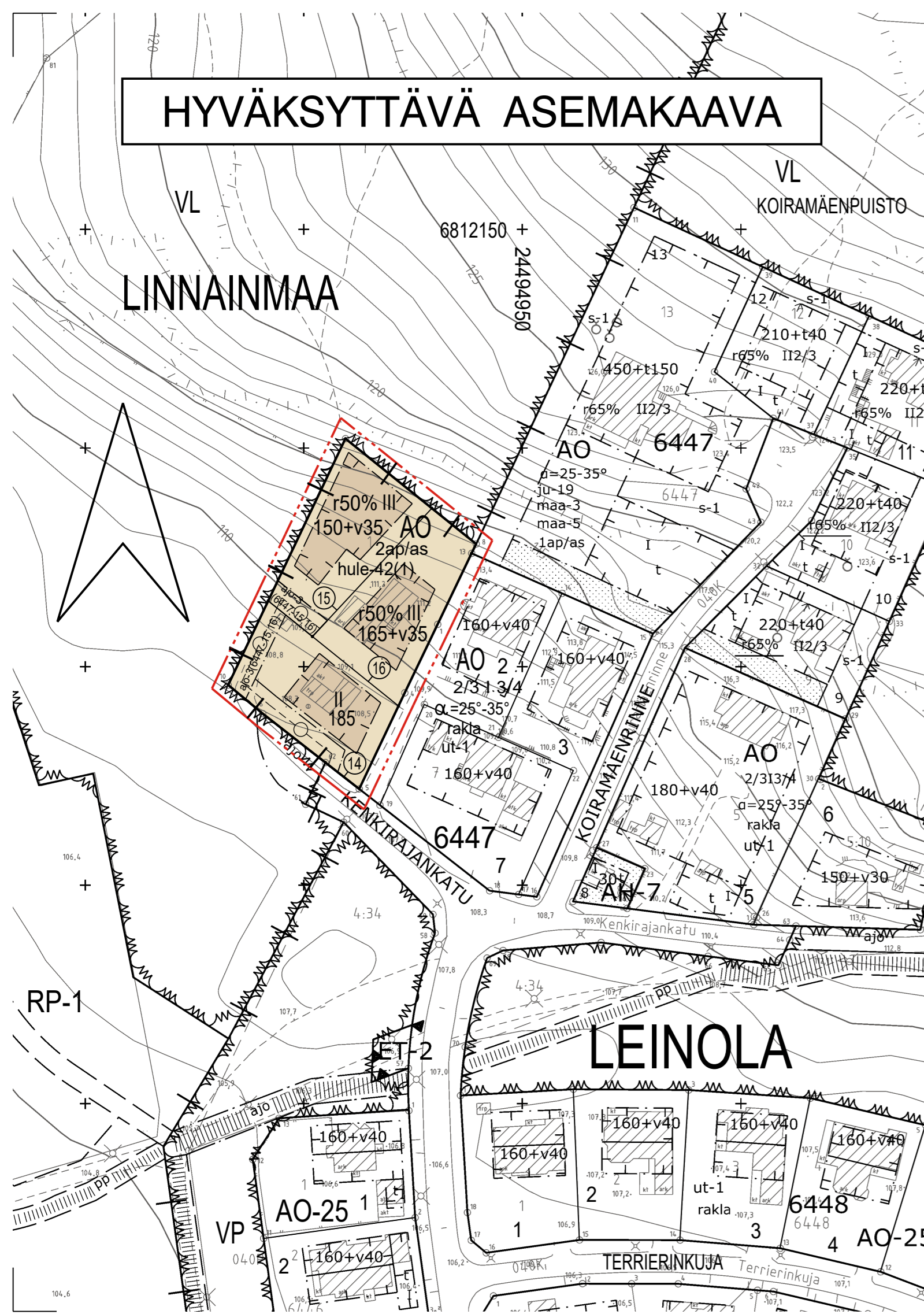


HYVÄKSYTTÄVÄ ASEMAKAAVA



AO

3 m kaava-alueen rajan ulkopuolella oleva viiva.

Korttelin, korttelinosan ja alueen raja.

Osa-alueen raja.

Poikkiviiva osoittaa rajan sen puolen johon merkintä kohdistuu.

Kaupunginosan raja.

Kaupunginosan nimi.

Korttelin numero.

Sitovan tonttijaon mukaisen tontin raja ja numero.

Rakennusoikeus kerrosalaneliömetreinä.

Lukusarja, jossa ensimmäinen luku ilmoittaa sallitun asunto-kerrosalan neliömetrimäärän ja toinen luku ainoastaan maanpäälliseksi autosuoja- ja taloustilaksi varattavan kerrosalan neliömetrimäärän.

Roomalainen numero osoittaa rakennusten, rakennuksen tai sen osan suurimman sallitun kerrosluvun.

Rakennuksen ensimmäisessä, rinteeseen sijoituvassa kerroksessa saa enintään prosenttiluvun osoittaman määrän ylemmän kerroksen pinta-alasta käyttää kerrosalaan luettavaksi tilaksi.

Rakennusala.

Alueelle saa sijoittaa ajoyhteyden. Suluissa oleva merkintä osoittaa korttelin osat, joille ajo kyseisen alueen kautta on sallittu.

Maanalainen johto.

Maanalaista johtoa varten varattu alueen osa.

Merkintä osoittaa, kuinka monta autopaikkaa asuntoa kohti on rakennettava.

2ap/as

ASEMAKAAVAMERKINNÄT JA -MÄÄRÄYKSET:

Erillispientalojen korttelialue.

3 m kaava-alueen rajan ulkopuolella oleva viiva.

Korttelin, korttelinosan ja alueen raja.

Osa-alueen raja.

Poikkiviiva osoittaa rajan sen puolen johon merkintä kohdistuu.

Kaupunginosan raja.

Kaupunginosan nimi.

Korttelin numero.

Sitovan tonttijaon mukaisen tontin raja ja numero.

Rakennusoikeus kerrosalaneliömetreinä.

Lukusarja, jossa ensimmäinen luku ilmoittaa sallitun asunto-kerrosalan neliömetrimäärän ja toinen luku ainoastaan maanpäälliseksi autosuoja- ja taloustilaksi varattavan kerrosalan neliömetrimäärän.

Roomalainen numero osoittaa rakennusten, rakennuksen tai sen osan suurimman sallitun kerrosluvun.

Rakennuksen ensimmäisessä, rinteeseen sijoituvassa kerroksessa saa enintään prosenttiluvun osoittaman määrän ylemmän kerroksen pinta-alasta käyttää kerrosalaan luettavaksi tilaksi.

Rakennusala.

Alueelle saa sijoittaa ajoyhteyden. Suluissa oleva merkintä osoittaa korttelin osat, joille ajo kyseisen alueen kautta on sallittu.

Maanalainen johto.

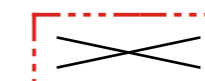
Maanalaista johtoa varten varattu alueen osa.

Merkintä osoittaa, kuinka monta autopaikkaa asuntoa kohti on rakennettava.

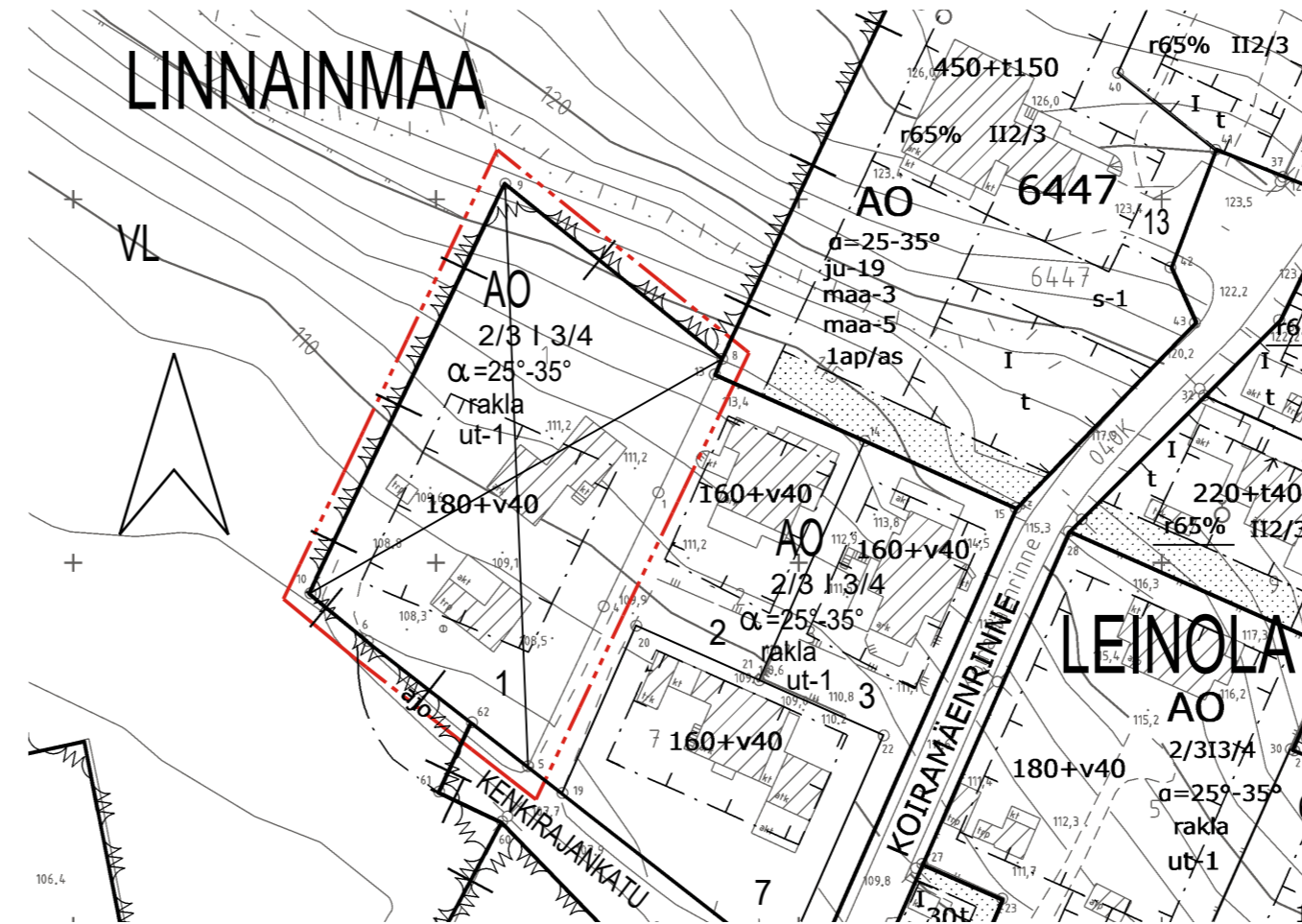
hule-42(1)

Kiinteistön vettäläpäisemättömillä pinoilla syntyvät hulevedet tulee ensisijaisesti imeyttää tontilla. Mikäli imeyttäminen ei ole mahdollista, tulee vettäläpäisemättömillä pinoilla tulevia hulevesiä viivyttaa tontilla siten, että viivytysrakenteiden mitoitustilavuus on suluisa mainittu kuutiometrimäärä jokaista sataa vettäläpäisemättöntä pintaneliometriä kohden. Viivytysrakenteiden tulee tyhjentyä 12 tunnin kuluessa täyttymisestään ja niissä tulee olla suunniteltu liivuoto.

POISTETTAVA ASEMAKAAVA



3 m sen asemakaava-alueen ulkopuolella oleva viiva, jonka sisäpuolelta asemakaavamerkinnät ja -määräykset poistetaan.



TAMPERE

ASEMAKAAVAN MUUTOS

Kaupunginosa: LEINOLA (040)
Kortteli nro: 6447
Tontti nro: 1

ASEMAKAAVAN MUUTOKSELLA JA TONTTIIAOLLA MUODOSTUU

Kaupunginosa: LEINOLA (040)
Kortteli nro: 6447
Tontit nro: 14, 15 ja 16

MUUTETAAN 24.7.1984 VAHVISTETTUA ASEMAKAAVAA NRO 6081.

TÄHÄN ASEMAKAAVAKARTTAAN LIITTYY ASEMAKAAVAN SELOSTUS, HAVAINNEPIIRROS JA TONTTIIAKO.

TÄMÄN ASEMAKAAVAN ALUEELLA TONTTIIAKO NRO 9172 ON LAADITTU SITOVANA JA SE SISÄLTYY ASEMAKAAVAAN.

1:1000 0 10 20 30 40 50 100 150

KAUPUNKIYMPÄRISTÖN PALVELUALUE / PAIKKATIETO	
Asemakaavaehdotus perustuu pohjakarttaan, joka täyttää 1.1.2000 voimaan tulleen kaavoitusmittausasetuksen (1284/1999) vaatimukset.	21.10.2020
Tiina Vesanta paikkatietosuunnittelija	
Tasokoordinaatti- / korkeusjärjestelmä ETRS-GK24 / N2000	
KAUPUNKIYMPÄRISTÖN SUUNNITTELU / ASEMAKAAVOITUS	
Suunnittelija ELSE LUOTINEN / MARJUKKA HUOTARI	
Piirtäjä U. T.	
Pvm. 20.6.2019	26.10.2020
Tark. 26.10.2020	Hanna Montonen vs. asemakaavapäällikkö
Asemakaavakartta nro 8782	Yla hyv.