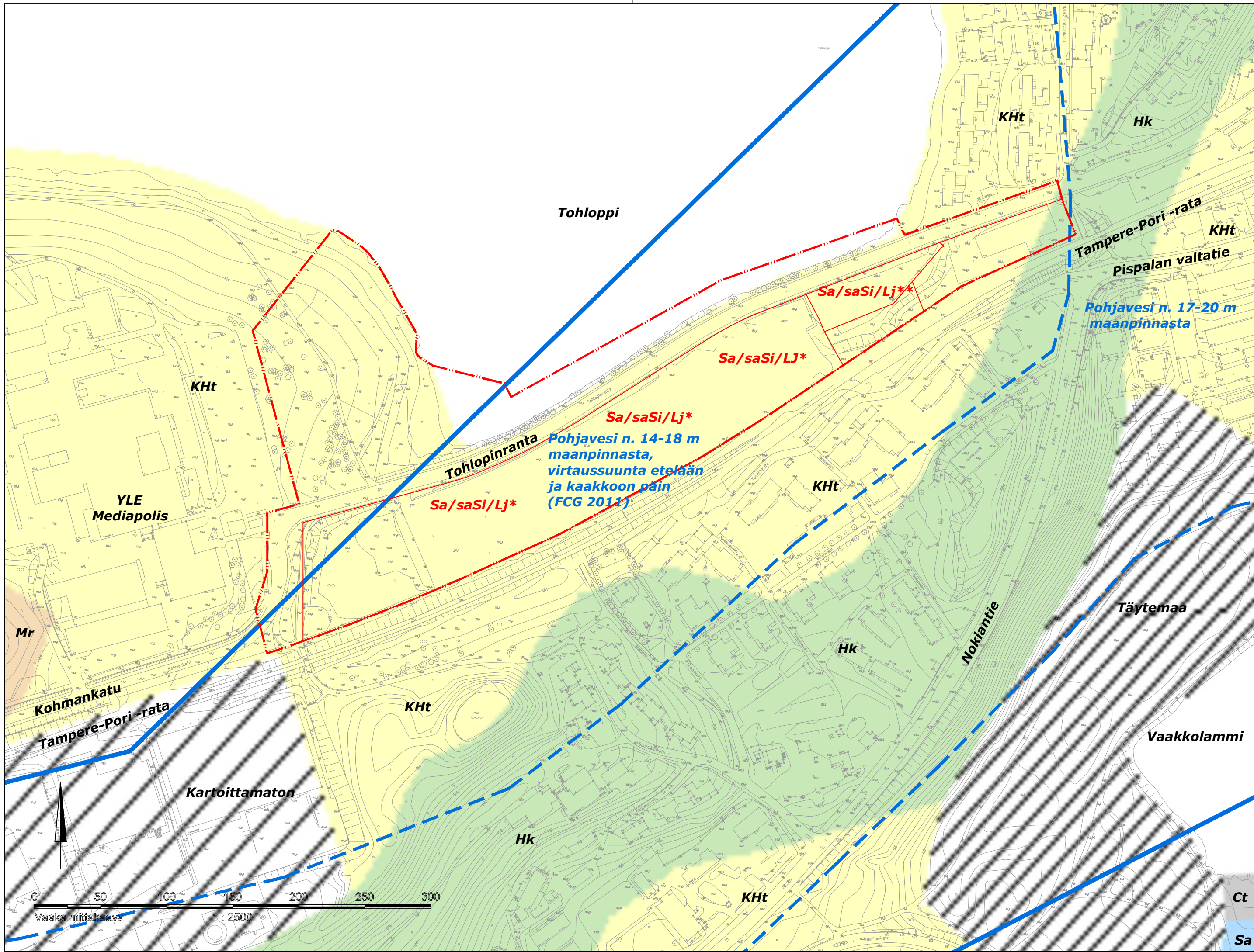










I:\TIE\1510058982_TOHLOPINRANTA_AK_HV_PAIVA_TULOKSET\DWG\N3_MAAPERA.DWG
Tulostettu: 01.12.2020



Merkintöjen selitykset:

-  Kaava-alueen rajaus
-  Pohjavesialueen raja
-  Pohjaveden muodostumisalueen raja


Maaperäkartta (© GTK, 2016)

-  Karkea hietta (KHT)
-  Hiekka (Hk)
-  Saraturve (Ct)
-  Hiekkamoreeni (Mr)
-  Savi (Sa)

* GTK:n maaperäkartalla (2016) koko Tohlopinrannan kaava-alue on merkattu karkeaksi hiedaksi. Abloyn kiinteistön tontilla (Tohlopinranta 28) tehdyn rakennettavuusselvityksen (Ramboll 2016) perusteella alueen pohjamaa on kuitenkin rannasta alkaen savea, savista silttiä ja liejua 5-10 m syvyyteen asti. Abloyn kiinteistön tontin pilaantuneet pintamaat on kaivettu pois noin 2 metrin syvyydeltä nykyisestä maanpinnasta rakentamisen vaatimaan syvyyteen. Aivan alueen rannassa on karkearakeinen täyttö, jonka päällä olemassa olevan kadun rakennekerrokset ovat.

** Lujatalon tontille (Tohlopinranta 26) tehdyn pohjatutkimusraportin (Geopalvelu Oy 2012) mukaan alueen pohjamaat vastaavat viereisen Abloyn kiinteistön pohjamaita. Lujatalon tontilla pilaantuneet pohjamaat on poistettu 1,3-2,4 m syvyydeltä. Tontille tulevat täytöt tulevat olemaan olemaan noin 2-3 m alkuperäisen maanpinnan yläpuolella. (Kunnostuksen loppuraportti, Geopalvelu Oy 2014)

Taustalla esitetty GTK:n maaperäkartta 1:20 000. GTK Avoin lisenssi Nimeä CC 4.0, irrotettu 09/2020 Hakku-palvelusta.

k.osa/ kylä Tohlopinranta	kortteli/ tila	Tontti/ Rn:o	Viranomaismerkintöjä	
Rakennustoimenpide			Piirustuslaji Yleiskartta	
Rakennuskohteen nimi ja osoite Tohlopinrannan 24-28 asema- kaavamuutoksen nro 8525 hulevesiselvitys ja hallinta- suunnitelma			Piirustuksen sisältö Maaperä ja pohjavesi	Mittakaava 1:2500
Koordinaatti/ korkeusjärjestelmä			GK-24/N2000	
		Ramboll PL 718, Pakkahuoneenaukio 2 33101 Tampere puh. 020 755 611 www.ramboll.fi	Suunn. ala VHT 1510020756	Tiedosto
Suunn.(nimi, tutkinto, allekirj.) L. Lahti			Piirustusnro N3	Muutos
Piirt. L. Lahti		Hyv. P. Paavilainen	Pvm 1.12.2020	